

Rappel des bons gestes


Les ressources en eau ne sont pas inépuisables.

Nous devons éviter les gaspillages.

Avec des gestes simples nous pouvons réduire notre consommation de 30%



Réparez toute fuite d'eau sans tarder



Privilégiez les douches aux bains



Installez des équipements sanitaires économes en eau

Pensez à constituer des réserves d'eau de pluie pour arroser votre potager et votre jardin

Économiser l'eau, c'est protéger la ressource mais c'est aussi réduire ses dépenses

Pour en savoir plus

La Préfecture du Doubs

La Direction Départementale des Territoires



La DREAL Bourgogne-Franche-Comté
www.bourgogne-franche-comte.developpement-durable.gouv.fr

**AGENCE FRANÇAISE
POUR LA BIODIVERSITÉ**

ÉTABLISSEMENT PUBLIC DE L'ÉTAT
www.afbiodiversite.fr

eaufrance
Service public d'information sur l'eau
www.eaufrance.fr


Les sites pour consulter les arrêtés de restriction d'eau, les secteurs concernés et les actualités liées à la sécheresse:

www.doubs.gouv.fr

propluvia.developpement-durable.gouv.fr

Direction Départementale du Doubs
Service Eau, Risques Nature & Forêt – Police de l'Eau
6, rue Roussillon - BP 1169
25003 BESANCON CEDEX
Téléphone : 03.81.65.69.44
Courriel : ddt-guichet-eau@doubs.gouv.fr

Alerte sécheresse




Le Doubs à Ville du Pont (09/2018)
©DDT 25/SERNF

En période de sécheresse l'arrêté de restriction des usages de l'eau permet de garantir la disponibilité de la ressource en privilégiant une gestion humaine raisonnée.



Le Doubs à Villers le Lac (10/2018)
©DDT 25/SERNF



Principales restrictions réglementaires applicables en situation de sécheresse

ARROSAGES



pelouses, jardins, espaces verts publics et privés

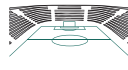


golfs et terrains de sport

NETTOYAGES



terrasses, toitures et façades



équipements sportifs et de loisirs



voiture



voiries

PISCINES



Vidanges et remplissages

privées

ouvertes au public

ALERTE (Niveau 1)

Elle est déclenchée lorsque la coexistence de tous les usages et le bon fonctionnement du milieu aquatique ne sont plus assurés dans de bonnes conditions.



Interdits
entre 8h et 20h



Interdits
entre 8h et 20h

Autorisés

Autorisés



Interdits
hors stations

Autorisés



Interdits
sauf pour les 1eres mises en eau des piscines en dur construites depuis le 1er janvier de l'année en cours et remise à niveau pour la sécurité

Pas de restrictions particulières

ALERTE RENFORCÉE (Niveau 2)

Elle correspond à une aggravation de la situation hydrologique par rapport au niveau de l'alerte, sans toutefois que les milieux aquatiques et les usages de l'eau ne soient encore trop durement atteints.



Interdits
sauf potagers privés entre 20h et 8h



Interdits
sauf green et stades autorisés entre 20h et 8h (1 fois / semaine)



Interdits
sauf dérogation sanitaire



Interdits
sauf dérogation sanitaire



Interdits
hors stations économes (HP / recyclage)



Interdits
Sauf impératifs sanitaires



Interdits
sauf pour les 1eres mises en eau des piscines en dur construites depuis le 1er janvier de l'année en cours et remise à niveau pour la sécurité

Soumises à autorisation

CRISE (Niveau 3)

Elle commence lorsque les milieux et les usages de l'eau sont très durement affectés par la situation hydrologique. Cette situation doit conduire à la limitation des usages de l'eau aux usages prioritaires (notamment l'eau potable, l'eau pour le bétail...). Tous les autres usages ont vocation à être interdits.



Interdits
sauf potagers privés entre 20h et 8h sur réserves d'eau



Interdits



Interdits
sauf dérogation sanitaire



Interdits
sauf dérogation sanitaire



Interdits
hors stations qui ne seront ouvertes que sur une file



Interdits
sauf impératifs sanitaires



Interdiction totale de remplissage



Soumises à autorisation

CRISE RENFORCEE (Niveau 4)

Des difficultés généralisées ou des menaces graves pèsent sur l'alimentation en eau potable de secteurs entiers du département. L'arrêt complet des usages non prioritaires est imposé par période de 15 jours et sur des zones géographiques particulières (chantiers et autres activités, tous arrosages et lavages, manifestations...).



FONTAINES d'agrément

Fermées pour tous niveaux



INDUSTRIE

Plan d'économie d'eau selon les niveaux d'alerte



ATTENTION

Les prélèvements réduisent les débits et concentrent les rejets polluants dans les rivières et les nappes.



Les restrictions et interdictions mentionnées sont valables quelle que soit la ressource sollicitée (nappes/rivières/lacs).

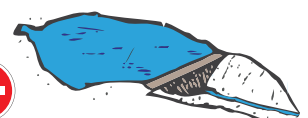
Les dérogations doivent être sollicitées et justifiées par courriel auprès de la DDT et présentées en cas de contrôle.

En cas de non respect de la réglementation, le contrevenant est passible d'une sanction pouvant aller jusqu'à 1500€

Pour toute situation non illustrée dans ce document, veuillez prendre contact avec le service police de l'eau de la DDT.

ddt-guichet-eau@doubs.gouv.fr

PLANS D'EAU



Vidange et remplissage interdits pour tous niveaux